







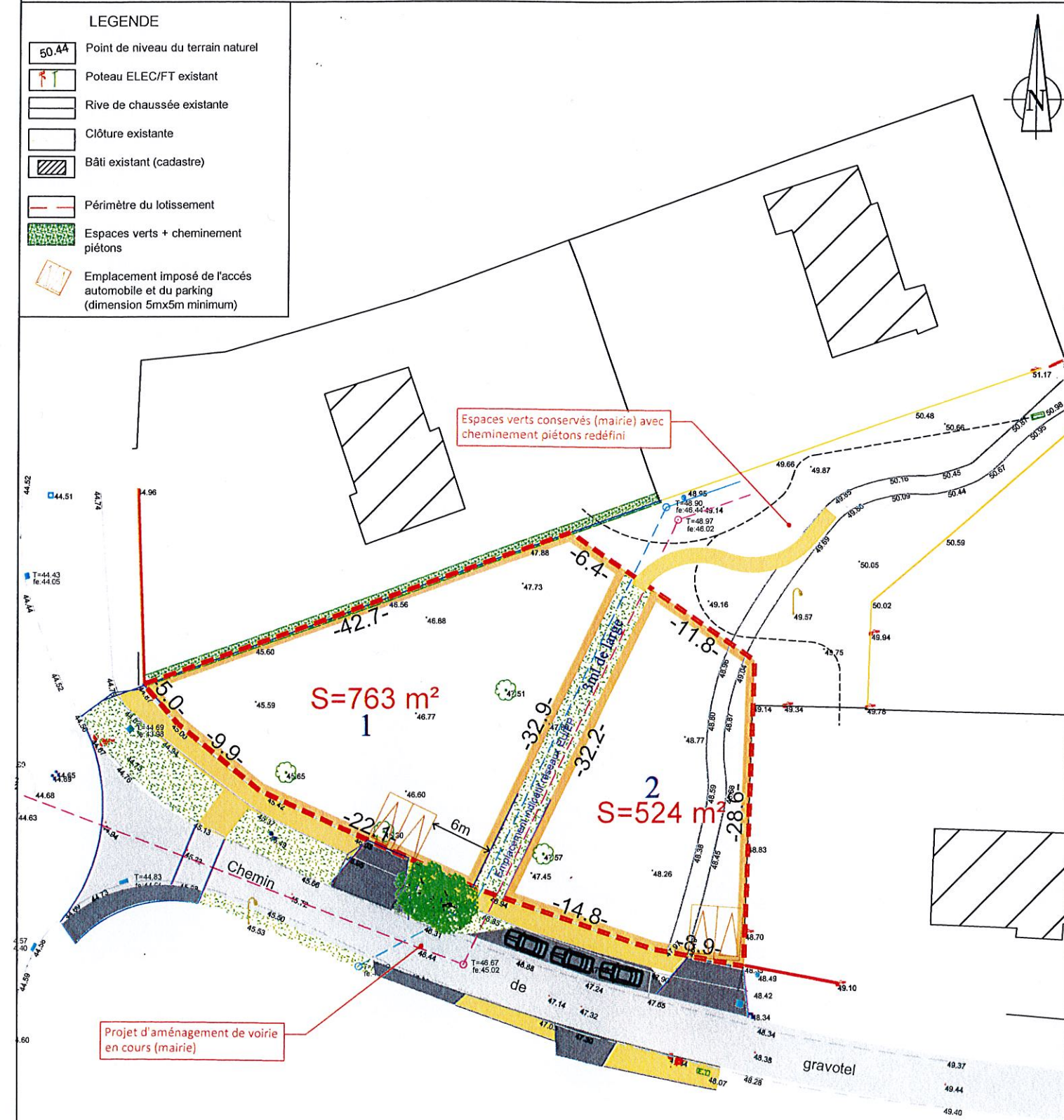


PLAN DE COMPOSITION

LEGENDE

-  Point de niveau du terrain naturel
-  Poteau ELEC/FT existant
-  Rive de chaussée existante
-  Clôture existante
-  Bâti existant (cadastre)
-  Périmètre du lotissement
-  Espaces verts + cheminement piétons
-  Emplacement imposé de l'accès automobile et du parking (dimension 5m x 5m minimum)



Les cotes et surfaces des lots ne seront définitives qu'après la réalisation du document d'arpentage

Maitrise d'oeuvre

Cabinet géomètre BCG
 9 rue Thomas Edison - BP 14
 44130 BLAIN



Maitrise d'ouvrage

Mairie de Moisdon la rivière
 4 rue du Camp
 44520 MOISDON LA RIVIERE
 Tel: 02 40 07 61 07